

ОБЩЕСТВО С ОГРАНИЧЕННОЙ ОТВЕТСТВЕННОСТЬЮ

«АС-Проект»

Юридический адрес: 167983, Республика Коми, город Сыктывкар, ул. Интернациональная, д.119, оф 203

ИНН/КПП 1101151801/110101001, ОГРН 1141101004934, тел: 8-950-565-94-01

Свидетельство АС «Объединение проектировщиков «ПроектСити» №СРО-П-180-06022013

**«Индивидуальный жилой дом по адресу: Республика Коми, г.
Сыктывкар, Депутатский переулок, на участке с кадастровым
номером 11:05:0106009:25»**

Схема планировочной организации земельного участка.

08.21/433-СПЗУ

**ОБЩЕСТВО С ОГРАНИЧЕННОЙ ОТВЕТСТВЕННОСТЬЮ
«АС-Проект»**

Юридический адрес: 167983, Республика Коми, город Сыктывкар, ул. Интернациональная, д.119, оф 203

ИНН/КПП 1101151801/110101001, ОГРН 1141101004934, тел: 8-950-565-94-01

Свидетельство АС «Объединение проектировщиков «ПроектСити» №СРО-П-180-06022013

**«Индивидуальный жилой дом по адресу: Республика Коми, г.
Сыктывкар, Депутатский переулок, на участке с кадастровым
номером 11:05:0106009:25»**

Схема планировочной организации земельного участка.

08.21/433-СПЗУ

Генеральный директор

Главный инженер проекта



Осипов А. К.

Осипов А. К.

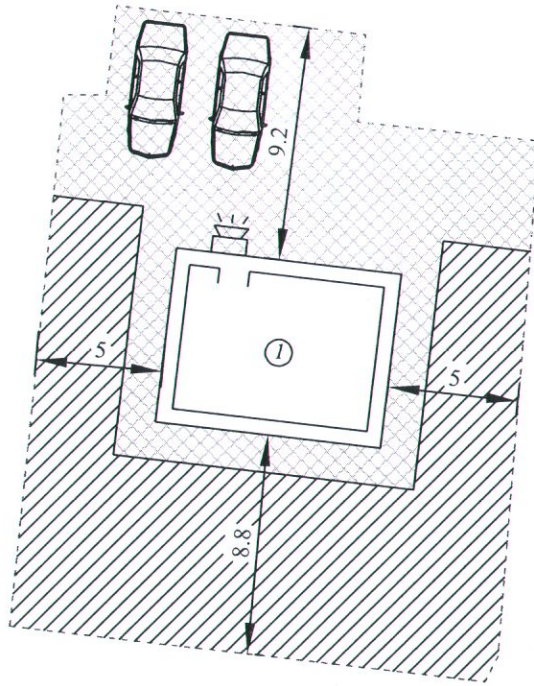
г. Сыктывкар, 2021 год



11:05:0106009:25




						08.21.433-СПЗУ			
						«Индивидуальный жилой дом по адресу: Республика Коми, г. Сыктывкар, Депутатский переулок, на участке с кадастровым номером 11:05:0106009:25»			
Изм.	Кол.уч.	Лист	N док.	Подп.	Дата		Стадия	Лист	Листов
ГИП		Осипов А. К.					П	1	2
Разработал		Осипов А. К.							
Н. Контроль									
						Ситуационный план-схема		ООО "АС-Проект"	



Условные обозначения:

----- Граница участка



 Машино-место

 Настенные светильники

Основные показатели

По з	Показатель	Количество, м ²	Отношение к общей площади, %
	Общая площадь земельного участка	450	100
1	Индивидуальный жилой дом	63	14

Ведомость покрытий

Поз.	Наименование	Тип	Площадь покрытия, м ²	Примечание
	Брусчатка	1	175	
	Озеленение	2	212	

08.21.433-СПЗУ

«Индивидуальный жилой дом по адресу: Республика Коми, г. Сыктывкар, Депутатский переулок, на участке с кадастровым номером 11:05:0106009:25»



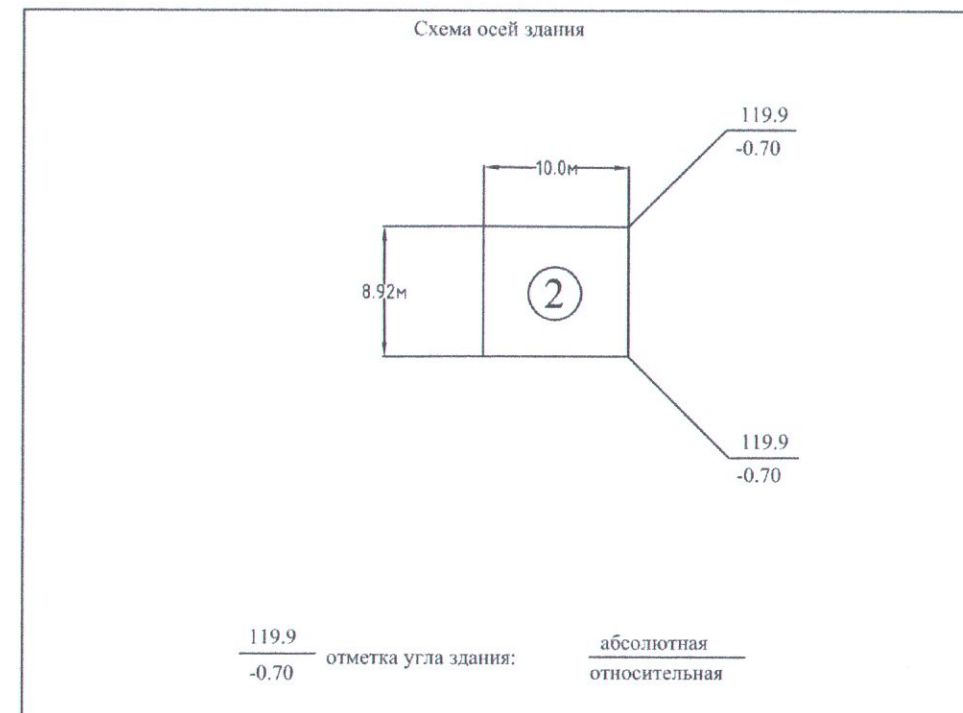
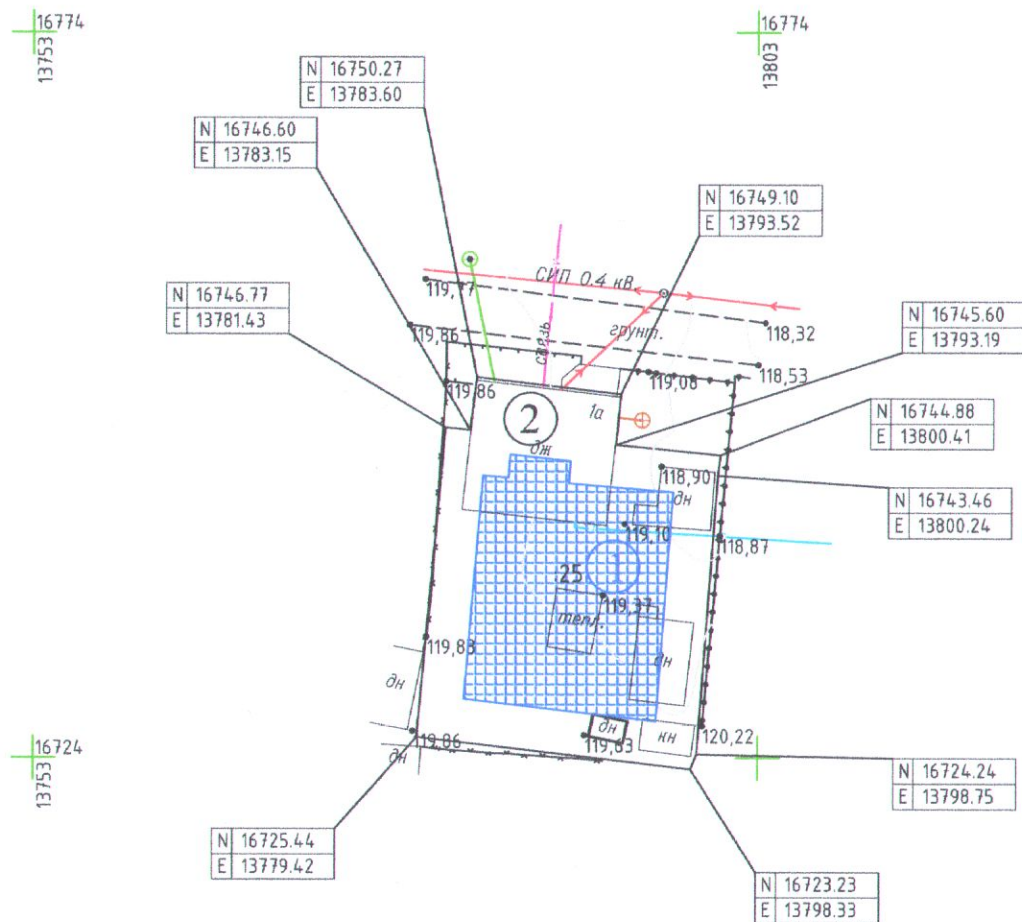
Изм.	Кол.уч.	Лист	N док.	Подп.	Дата	Стадия	Лист	Листов
						П	2	2
ГИП		Осипов А. К.						
Разработал		Осипов А. К.						
Н. Контроль								
План благоустройства инженерно-технического обеспечения.						ООО "АС-Проект"		



Схема планировочной организации земельного участка

11:05:0106009



Экспликация и спецификация объемов работ по благоустройству

Условные обозначения	Наименование и вид работы	Ед. изм.	Кол-во	Примечание
	Место допустимого размещения объекта	-	-	-
②	Место размещения объекта	-	-	-

Наименование	Площадь, кв.м.	% к общей площади
Площадь участка	450	100
Площадь застройки	90	20

						Заказчик: Напалкова Наталья Николаевна			
						Топографическая съемка по адресу: Российская федерация, Республика Коми, городской округ Сыктывкар, г.Сыктывкар, переулок Депутатский, 9			
Изм.	Кол.уч.	Лист	Ндок	Подп.	Дата	Система координат: городская Система высот: городская	Стадия	Лист	Листов
								1	1
Директор		Леканов			04.08	М 1:500	ООО "Компас" 2021 г.		
Топограф		Туголуков			04.08				